

## RECUPERO PREGRESSO DIVISIONE - 2.E

In questa variazione di devono eseguire i seguenti mutamenti dell'unità immobiliare:  
 si deve preallineare la precedente variazione per frazionamento. Tenendo conto che l'unità immobiliare in oggetto derivava da una u.i.u. frazionata in tre nuove unità e che gli si attribuì il sub. 6 mentre alle altre unità i sub. 5 e 7 per poi essere intestate ad altre proprietà.


Quadro B   Denuncia di Variazione								
Tipo Mappale n.	del	Unita'	a destinazione ordinaria	n.	<b>2</b>	Unita' in soppressione	n.	1
			speciale e particolare	n.		in variazione	n.	
			beni comuni non censibili	n.		in costituzione	n.	2
Causali:	<b>divisione realizzata il 01/01/2000</b>							
Documenti allegati:	Mod. 1N parte I	n. <b>1</b>	Mod. 2N parte I	n.		planimetrie		n. <b>2</b>
	Mod. 1N parte II	n. <b>2</b>	Mod. 2N parte II	n.		pagine elaborato planimetrico		n.
Preallineamento	Volture	n.	Variazioni	n.	<b>1</b>	Accatastamenti		n.
	Unita' afferenti con intestati	n.	Unita' afferenti	n.				

Quadro U   Unità Immobiliari																	
Riferimenti Catastali					Utilità Comuni Censibili				Dati di Classamento Proposti								
N.	Part. spec.	Oper.	Sez.	Foglio	Particella Sub.	Op.	Sez.	Foglio	Particella Sub.	Z.C.	Cat.	Cl.	Cons.	Superf. cat.	Rendita €	1N/2N	Plan.
	Indirizzo										Piano			Scala	Interno	Lotto	Edificio
<b>1</b>		<b>S</b>		<b>10</b>	<b>10</b>	<b>6</b>											
<b>2</b>	<b>VIA DOCFA</b>	<b>10</b>	<b>C</b>	<b>10</b>	<b>10</b>	<b>501</b>				<b>006</b>	<b>A/2</b>	<b>6</b>	<b>9</b>	<b>204</b>	<b>1.464,16</b>	<b>SI</b>	<b>SI</b>
											<b>T</b>			<b>1</b>			
<b>3</b>	<b>VIA DOCFA</b>	<b>10</b>	<b>C</b>	<b>10</b>	<b>10</b>	<b>502</b>				<b>006</b>	<b>A/2</b>	<b>6</b>	<b>9</b>	<b>204</b>	<b>1.464,16</b>	<b>SI</b>	<b>SI</b>
											<b>T</b>			<b>2</b>			

Quadro D   Note Relative al Documento e Relazione Tecnica

Occorre presentare:

Documento	SI	NO	Copie	Note
Versamento		—		Allegare la ricevuta per l'Ufficio
Modello D1		—	<b>2</b>	
Modello 1N parte I		—	<b>2</b>	
Modello 1N parte II		—	<b>2</b>	
Modello 2N parte I	—	—		
Modello 2N parte II	—	—		
Preallineamento		—	<b>2</b>	
Modello richiesta subalterni	—	—		
Tipo Mappale		—		Allegare la copia originale rilasciata dal Catasto Terreni nel caso in cui vi siano modifiche alla mappa catastale
Planimetria		—		
Elaborato Planimetrico ed Elenco subalterni	—	—		Nei casi in cui sono previsti (art. 7 Circ. n. 9 prot. 69262 del 26.11.2001)
Certificati o documenti giustificativi	—	—		
Fotografie	—	—		



## RECUPERO PREGRESSO DIVISIONE - 2.E

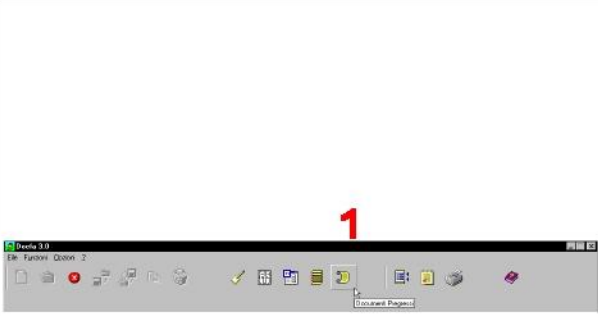
### DOCUMENTO DI PREALLINEAMENTO

Quadro B   Denuncia di Variazione						
Tipo Mappale n.	del	Numero Protocollo	3333	Unita' in soppressione	n.	1
		Data Presentazione	15/08/1964	in variazione	n.	
		Beni comuni non censibili n.		in costituzione	n.	3
Causali:	divisione realizzata il 15/08/1964					

Quadro U   Unita' Immobiliari																		
Riferimenti Catastali					Utilita' Comuni Censibili				Dati di Classamento Proposti									
N.	Part. spec.	Oper.	Sez.	Foglio	Particella Sub.	Op.	Sez.	Foglio	Particella Sub.	Z.C.	Cat.	Cl.	Cons.	Superf. cat.	Rendita €	1N/2N	Plan.	
	Indirizzo									Piano			Scala	Interno	Lotto		Edificio	
1		S		10	10				4									
2		C		10	10				5		F/4				1			
	VIA DOCFA		10								T							
3		C		10	10				6						2			
	VIA DOCFA		10								T							
4		C		10	10				7						3			
	VIA DOCFA		10								T							

Quadro D   Note Relative al Documento e Relazione Tecnica

### — PROCEDURA DI PREALLINEAMENTO —



**1** Selezionare Documenti Progressi

Dichiarazione numero documenti

Nuove Costruzioni:

Variazioni:  **2**

Unità afferenti:


Unità afferenti con intestati:

Volture:

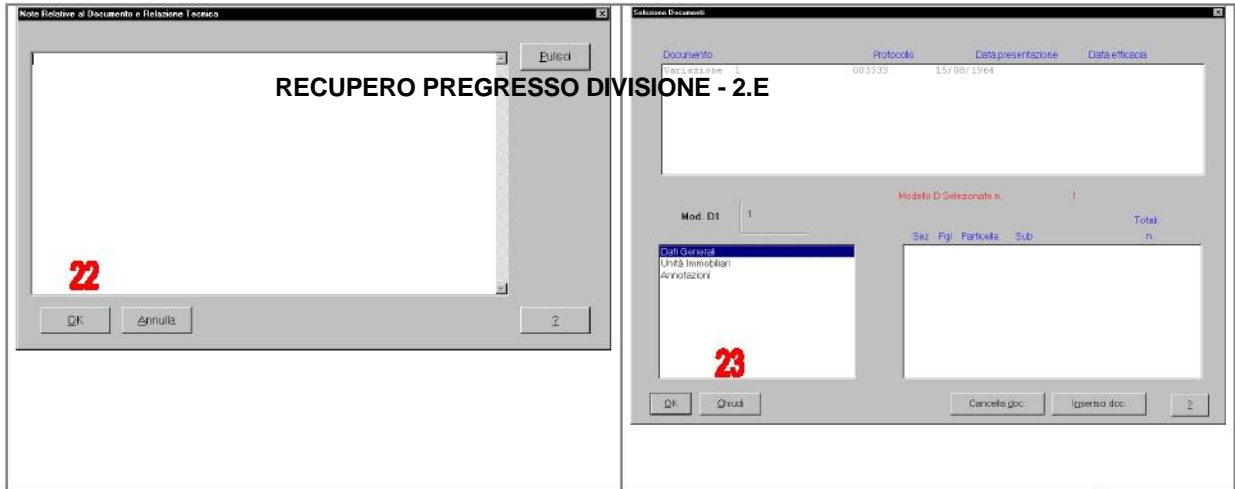
**3**

**2** Su Variazioni inserire 1

**3** Premere OK







22 Premere OK

23 Premere Chiudi